



**ФЕДЕРАЛЬНАЯ СЛУЖБА ПО ВETERИНАРНОМУ И ФИТОСАНИТАРНОМУ НАДЗОРУ
(РОССЕЛЬХОЗНАДЗОР)**

**Управление
по Новосибирской области**
(наименование территориального управления)

**АКТ
административного обследования объекта земельных отношений**

№ 07-05/22-6

" 20 " октября 2016 г.

г. Новосибирск
(место составления акта административного
обследования объекта земельных отношений)

"20" октября 2016 года

Старший специалист 1 разряда отдела государственного земельного надзора
Гольник Николай Иванович

(должность, фамилия, имя, отчество должностного лица, составившего акт административного обследования объекта земельных отношений) проведено административное обследование объекта земельных отношений) произвел осмотр земельного участка, категории земель сельскохозяйственного назначения с разрешенным использованием - для ведения крестьянского хозяйства с кадастровым номером 54:11:028105:10131, общей площадью 120185 кв. м. с местоположением: Новосибирская область, Коченевский район, являющемся многоконтурным участком, состоящим из 12 отдельных участков, расположенных узкой лентой шириной 10-80 метров вдоль а/м М-51 (кадастровый номер, адрес, описание местоположения и иное описание объекта земельных отношений или нескольких объектов земельных отношений)

Административное обследование объекта земельных отношений проведено путем визуального осмотра территории и фото фиксации фотоаппаратом марки FUJIFILM A 170 и фиксации координат GPS навигатором GARMIN GPSMAP64ST
(описание действий, произведенных в рамках административного обследования объекта земельных отношений)

В результате административного обследования объекта земельных отношений установлено, что на земельном участке, категории земель сельскохозяйственного назначения с разрешенным использованием - для ведения крестьянского хозяйства с кадастровым номером 54:11:028105:10131, координаты осмотра - N 55,075590°, E 82,09129°, являющемся многоконтурным участком, состоящим из 12 отдельных участков, расположенных узкой лентой шириной 10-80 метров вдоль а/м М-51 и вдоль дороги на д. Лесная Поляна в районе ее примыкания к а/м М-51, и участок прилегающий с южной стороны к автомобильной дороге М-51 «Байкал» у пересечения с дорогой на Новомихайловку (принадлежит с

12.09.2016 г. на праве собственности Журавлеву Юрию Борисовичу выписка из ЕГРП от 11.10.2016 г.) общей площадью 12,0185 га выявлены признаки невыполнения установленных требований и обязательных мероприятий по улучшению, защите земель и охране почв, ухудшающих качество земель, а именно - на земельном участке не производятся работы по возделыванию сельскохозяйственных культур и обработке почв, в результате чего участок зарос многолетними естественными травами и сорными растениями (ежа сборная, кострец безостый, борщевик, осот розовый и др.), чем нарушены требования п.п.3 ч.2 ст. 13, ст. 42 Земельного кодекса РФ, ст. 8 Федерального закона от 16.07.1998 № 101-ФЗ «О государственном регулировании обеспечения плодородия земель сельскохозяйственного назначения». В площадь участка входит защитное лесное насаждение (тополь – возраст 30-40 лет) площадью около 0,25 га и покрытые лесом (береза – возраст около 60-80 лет) земли площадью около 0,3 га.


(указываются обстоятельства, выявленные при проведении административного обследования объекта земельных отношений, признаки нарушения требований земельного законодательства Российской Федерации, за которые законодательством Российской Федерации предусмотрена административная и иная ответственность (при наличии), а также нарушенные нормы законодательства Российской Федерации)

Дополнительная информация

(заполняется при необходимости)

В соответствии с подпунктом 2 пункта 6 статьи 71.1 Земельного кодекса Российской Федерации выявление по итогам проведения административного обследования объекта земельных отношений признаков нарушений требований законодательства Российской Федерации, за которые законодательством Российской Федерации предусмотрена административная и иная ответственность, является основанием для проведения внеплановой проверки соблюдения органами государственной власти, органами местного самоуправления, юридическими лицами, индивидуальными предпринимателями, гражданами в отношении объектов земельных отношений требований законодательства Российской Федерации.

Старший специалист 1 разряда



/Н.И. Гольник /

(подпись и расшифровка подписи должностного лица, проводившего административное обследование объекта земельных отношений)

Утверждаю

Начальник отдела государственного земельного надзора Гаранина С.А.

(должность, подпись и расшифровка подписи должностного лица, наделенного полномочиями по утверждению акта административного обследования объекта земельных отношений)



ФЕДЕРАЛЬНАЯ СЛУЖБА ПО ВETERИНАРНОМУ И ФИТОСАНИТАРНОМУ НАДЗОРУ
(РОССЕЛЬХОЗНАДЗОР)

Управление
по Новосибирской области
(наименование территориального управления)

АКТ
административного обследования объекта земельных отношений

№ 07-05/22-7

" 20 " октября 2016 г.

г. Новосибирск

(место составления акта административного
обследования объекта земельных отношений)

"20" октября 2016 года

Старший специалист 1 разряда отдела государственного земельного надзора
Гольник Николай Иванович

(должность, фамилия, имя, отчество должностного лица, составившего акт административного обследования объекта земельных отношений) проведено административное обследование объекта земельных отношений произвел осмотр земельного участка, категории земель сельскохозяйственного назначения с разрешенным использованием - для ведения крестьянского хозяйства с кадастровым номером 54:11:028105:10132, площадью 6,2309 га, являющемся многоконтурным участком, состоящим из 7 отдельных участков, расположенных узкой лентой шириной 10-180 метров вдоль а/м М-51 в районе примыкания дороги на д. Лесная Поляна к а/м М-51.

(кадастровый номер, адрес, описание местоположения и иное описание объекта земельных отношений или нескольких объектов земельных отношений)

Административное обследование объекта земельных отношений проведено путем визуального осмотра территории и фото фиксации фотоаппаратом марки FUJIFILM A 170 и фиксации координат GPS навигатором GARMIN GPSMAP64ST

(описание действий, произведенных в рамках административного обследования объекта земельных отношений)

В результате административного обследования объекта земельных отношений установлено, что на земельном участке категории земель сельскохозяйственного назначения с разрешенным использованием - для ведения крестьянского хозяйства с кадастровым номером 54:11:028105:10132, координаты осмотра – 1. N 55,082273° , E 81,95481° , 2 - N 55,08571° , E 81,95247° , 3 - N 55,08295° , E 81,95141° , 4.- N 55,08199° , E 81,95527° площадью 6,2309 га, являющемся многоконтурным участком, состоящим из 7 отдельных участков, расположенных узкой лентой шириной 10-180 метров вдоль а/м М-51 в районе

015312

примыкания дороги на д. Лесная Поляна к а/м М-51. (принадлежит с 21.09.2016 г. на праве собственности Журавлеву Юрию Борисовичу выписка из ЕГРП от 11.10.2016 г.) выявлены признаки невыполнения установленных требований и обязательных мероприятий по улучшению, защите земель и охране почв, ухудшающих качественное состояние земель, а именно: на земельном участке на всей площади не производятся работы по возделыванию сельскохозяйственных культур и обработке почв, в результате чего участок зарастает многолетними естественными травами и сорными растениями (ежа сборная, кострец безостый, борщевик, осот розовый, тысячелистник, полынь веничная и др.). В площадь участка входят покрытые лесом земли (береза – возраст около 60-80 лет) площадью около 5,0 га.


(указываются обстоятельства, выявленные при проведении административного обследования объекта земельных отношений, признаки нарушения требований земельного законодательства Российской Федерации, за которые законодательством Российской Федерации предусмотрена административная и иная ответственность (при наличии), а также нарушенные нормы законодательства Российской Федерации)

Дополнительная информация

(заполняется при необходимости)

В соответствии с подпунктом 2 пункта 6 статьи 71.1 Земельного кодекса Российской Федерации выявление по итогам проведения административного обследования объекта земельных отношений признаков нарушений требований законодательства Российской Федерации, за которые законодательством Российской Федерации предусмотрена административная и иная ответственность, является основанием для проведения внеплановой проверки соблюдения органами государственной власти, органами местного самоуправления, юридическими лицами, индивидуальными предпринимателями, гражданами в отношении объектов земельных отношений требований законодательства Российской Федерации.


Старший специалист 1 разряда



/Н.И. Гольник /

(подпись и расшифровка подписи должностного лица, проводившего административное обследование объекта земельных отношений)

Утверждаю

Начальник отдела государственного
земельного надзора  Тарасова С.А.

(должность, подпись и расшифровка подписи должностного лица, наделенного полномочиями по утверждению акта административного обследования объекта земельных отношений)